



**КОМИТЕТ ИМУЩЕСТВЕННЫХ ОТНОШЕНИЙ
АДМИНИСТРАЦИИ ПЕРМСКОГО МУНИЦИПАЛЬНОГО ОКРУГА**

РЕШЕНИЕ

о размещении объектов № 1662

Пермский край
Пермский округ

24.06.2024

Комитет имущественных отношений администрации Пермского муниципального округа разрешает Акционерному обществу «Газпром газораспределение Пермь» (ИНН 5902183841, ОГРН 2125902017723, почтовый адрес: 614000, г. Пермь, ул. Петропавловская, 43)

размещение объекта «газопровод давлением до 1,2 Мпа, для размещения которого не требуется разрешения на строительство»

на землях муниципальная собственность

на срок 1 год

Местоположение: Пермский край, Пермский муниципальный округ, кв-л Копыловский, ул. Ветвистая, д. 18

Приложение: схема предполагаемых к использованию земель или части земельного участка.

Особые условия использования:

1. При размещении объекта учесть параметры ширины проезда улично-дорожной сети, во избежание сужения полосы отвода дороги.
2. Получение разрешения на производство земляных работ.

Заместитель председателя комитета



(подпись, печать)

М.В. Королева

Схема предполагаемых к использованию земель или части земельного участка

Объект: Газопровод давлением до 1,2 Мпа, для размещения которого не требуется разрешения на строительство

Местоположение: расположенных по адресу: Пермский край, м.о. Пермский, кв-л Копыловский, ул. Ветвистая, д. 18 Каталог координат, м

Площадь земель или части земельного участка, кв.м.: 310

Категория земель: земли населенных пунктов

Вид разрешенного использования: -

Описание границ смежных землепользователей:

От точки н1 до точки н2 - земельный участок с кадастровым номером 59:32:3250002:4753

От точки н2 до точки н3 - земельный участок с кадастровым номером 59:32:3250002:4752

От точки н3 до точки н4 - земельный участок с кадастровым номером 59:32:3250002:675

От точки н4 до точки н5 - земельный участок с кадастровым номером 59:32:3250002:4173







От точки н5 до точки н6 - земельный участок с кадастровым номером 59:32:3250002:679

От точки н6 до точки н7 - земельный участок с кадастровым номером 59:32:3250002:680

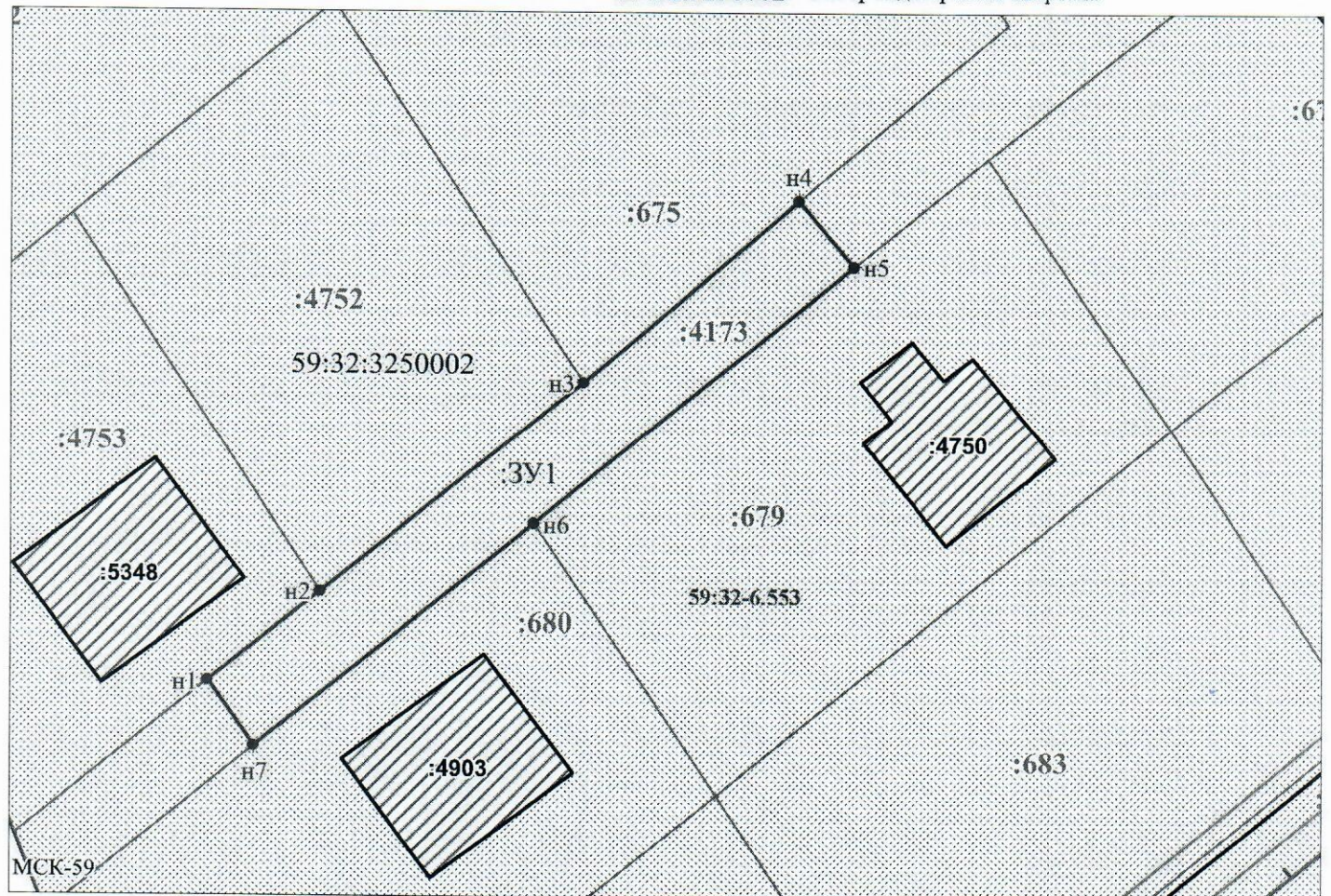
От точки н7 до точки н1 - земельный участок с кадастровым номером 59:32:3250002:4173

№ точки границы	X	Y
н1	506354.07	2212905.13
н2	506360.43	2212913.03
н3	506375.38	2212931.60
н4	506388.32	2212946.79
н5	506383.69	2212950.70
н6	506365.31	2212928.07
н7	506349.41	2212908.41
н1	506354.07	2212905.13

Условные обозначения:

-  - предполагаемый участок земель, на которых планируется размещение объекта
-  - границы и номер земельного участка, сведения о которых внесены в ЕГРН
-  - границы и номер объекта капитального строительства, сведения о которых внесены в ЕГРН
-  - зоны с особыми условиями использования территории, сведения о которых внесены в ЕГРН
-  - обозначение запрашиваемого земельного участка
-  - характерная точка границ земель или части земельного участка

59:32:3250002 - номер кадастрового квартала



Масштаб 1:500

Заявитель: _____ / Егошина И.В.
 МП (подпись, расшифровка подписи)

(для юридических лиц
и индивидуальных предпринимателей)